



УКРАЇНА

**ЧЕРНІГІВСЬКА ОБЛАСНА ДЕРЖАВНА АДМІНІСТРАЦІЯ
ДЕПАРТАМЕНТ ЕКОЛОГІЇ ТА ПРИРОДНИХ РЕСУРСІВ**

пр-т Миру, 14, м. Чернігів, 14000, тел./факс (0462) 67-48-72, e-mail: deko_post@cg.gov.ua, сайт: www.eco.cg.gov.ua,
код згідно з ЄДРПОУ 3870956

Нафтогазовидобувне управління
«Чернігівнафтогаз»,
код ЄДРПОУ 00136573,
вул. Вокзальна, буд. 1, м. Прилуки, Чернігівська область, 17500

(заявник та його адреса)

02.09.2019

(дата видачі)

24-20193293242/2 від 02.09.2019

(номер звіту про громадське обговорення)

ЗВІТ ПРО ГРОМАДСЬКЕ ОБГОВОРЕННЯ

планованої діяльності

**«Продовження господарської діяльності з видобування корисних
копалин – вуглеводні**

**(нафти, газу, розчиненого у нафті, супутніх компонентів: етану, пропану,
бутанів) на Бережівському нафтовому родовищі НГВУ «Чернігівнафтогаз»
ПАТ «Укрнафта»**

1. Реєстраційний номер справи з оцінки впливу на довкілля (далі – ОВД)
планованої діяльності у Єдиному реєстрі з оцінки впливу на довкілля.

Справа в Єдиному реєстрі з оцінки впливу на довкілля № 20193293242.

2. Назва планованої діяльності, що проходить процедуру оцінки впливу
на довкілля.

Планована діяльність: «Продовження господарської діяльності з
видобування корисних копалин – вуглеводні (нафти, газу, розчиненого у нафті,
супутніх компонентів: етану, пропану, бутанів) на Бережівському нафтовому
родовищі НГВУ «Чернігівнафтогаз» ПАТ «Укрнафта».

3. Назва суб'єкта господарювання.
НГВУ «Чернігівнафтогаз» ПАТ «Укрнафта».

4. Належність планованої діяльності до першої чи другої категорії
видів діяльності та об'єктів, які можуть мати значний вплив на довкілля та
підлягають оцінці впливу на довкілля (зазначається відповідний пункт і частина
статті 3 Закону).

Планована діяльність відноситься до другої категорії видів діяльності та
об'єктів, які можуть мати значний вплив на довкілля та підлягають оцінці впливу
на довкілля відповідно до пункту 3 частини 3 статті 3 Закону України «Про
оцінку впливу на довкілля».

5. Відомості про оприлюднення уповноваженим територіальним органом документів про плановану діяльність на веб-сайтах Єдиного реєстру з ОВД та уповноваженого територіального органу з ОВД – Департаменту екології та природних ресурсів Чернігівської облдержадміністрації:

5.1. Повідомлення про плановану діяльність, яка підлягає ОВД оприлюднено на веб-сайтах Єдиного реєстру з ОВД та уповноваженого територіального органу з оцінки впливу на довкілля 01 квітня 2019 року.

5.2. Оголошення про початок громадського обговорення звіту з оцінки впливу на довкілля планованої діяльності «Продовження господарської діяльності з видобування корисних копалин – вуглеводні (нафти, газу, розчиненого у нафті, супутніх компонентів: етану, пропану, бутанів) на Бережівському нафтовому родовищі НГВУ «Чернігівнафтогаз» ПАТ «Укрнафта» (далі звіт з ОВД) оприлюднено на веб-сайтах Єдиного реєстру з ОВД та уповноваженого територіального органу з оцінки впливу на довкілля 01 липня 2019 року.

5.3. Звіт з ОВД, наданий суб'єктом господарювання, оприлюднено на веб-сайтах Єдиного реєстру з ОВД та уповноваженого територіального органу з оцінки впливу на довкілля 01 липня 2019 року.

6. Відомості надані суб'єктом господарювання під час подання звіту з оцінки впливу на довкілля:

6.1. Повідомлення про плановану діяльність опубліковано у газетах «АИР» від 27 березня 2019 року № 13 (1181) та «Град Прилуки» від 27 березня 2019 року № 13 (904), копії яких додаються до цього звіту.

6.2. Оголошення про початок громадського обговорення звіту з ОВД опубліковано у газетах «АИР» від 26 червня 2019 року № 26 (1192) та «Град Прилуки» від 26 червня 2019 року № 26 (917), копії яких додаються до цього звіту.

6.3. Повідомлення про плановану діяльність, яка підлягає ОВД, з 29 березня 2019 року розміщено на офіційній дошці оголошень Парафіївської ОТГ (підтвердженням факту оприлюднення є акт та фотофіксація).

6.4. Оголошення про початок громадського обговорення звіту з ОВД з 26 червня 2019 року розміщено на офіційних дошках оголошень Юженської сільської ради та Парафіївської ОТГ (підтвердженням факту оприлюднення є акти та фотофіксації).

6.5. Звіт з ОВД, а також інші матеріали, надані на розгляд громадськості, розміщувалися у місцях доступних для громадськості:

6.5.1. У приміщенні уповноваженого органу:

Звіт з ОВД з 27 червня 2019 року розміщено у приміщенні уповноваженого територіального органу з оцінки впливу на довкілля.

6.5.2. У приміщенні органу місцевого самоврядування відповідної адміністративно-територіальної одиниці, що може зазнати впливу планованої діяльності:

Звіт з ОВД з 26 червня 2019 року розміщений у приміщеннях Южненської сільської ради за адресою: вул. Тараса Шевченка, 43, с. Южне та Парафіївської ОТГ за адресою: вул. Тараса Шевченка, 95, смт Парафіївка Ічнянського району, Чернігівської області.

6.5.3. У приміщенні суб'єкта господарювання - замовника планованої діяльності.

Звіт з ОВД з 26 червня 2019 року розміщено в адміністративній будівлі НГВУ «Чернігівнафтогаз» ПАТ «Укрнафта».

7. Протягом терміну громадського обговорення до обсягу досліджень та рівня деталізації інформації, що підлягає включенню до звіту з ОВД, на адресу уповноваженого територіального органу з оцінки впливу на довкілля зауваження і пропозиції від громадськості не надходили.

8. Інформація про строк громадського обговорення:

Громадське обговорення обсягу досліджень та рівня деталізації інформації, що підлягає включенню до звіту з ОВД тривало 20 робочих днів: з 01 квітня 2019 року по 26 квітня 2019 року.

Громадське обговорення Звіту з ОВД тривало 25 робочих днів: з 01 липня 2019 року по 02 серпня 2019 року.

9. Протягом всього терміну громадського обговорення звіту з ОВД, пропозиції і зауваження від громадськості до уповноваженого територіального органу з оцінки впливу на довкілля не надходили.

На громадське слухання у процесі громадського обговорення звіту з ОВД планованої діяльності заплановане на 27 липня 2019 року в приміщенні Парафіївської ОТГ за адресою: вул. Тараса Шевченка, 95, смт Парафіївка Ічнянського району, Чернігівської області, громадськість не з'явилась, про що складено акт про неявку представників громадськості.

10. Таблиця врахування зауважень та пропозицій громадськості, отриманих протягом строку громадського обговорення звіту з ОВД.

№ п/п	Прізвище, ім'я, по батькові (для фізичних осіб), а також найменування (для юридичних осіб) особи, що подає зауваження і пропозиції	Зміст зауваження чи пропозиції	Інформація про розгляд*
-	-	-	-

* Письмові зауваження і пропозиції, що надійшли протягом строку громадського обговорення звіту з ОВД, в тому числі під час громадського слухання, а також усні зауваження і пропозиції, отримані в ході громадського слухання.

** Обрати одне: повністю враховано (яким чином та де саме у висновку з ОВД враховано) частково враховано (яким чином враховано та обґрунтування неврахованої частини) або відхилено (із обґрунтуванням причин відхилення).

11. В разі проведення транскордонної оцінки впливу на довкілля опис процедури громадського обговорення із громадськістю інших держав.

Транскордонна оцінка впливу на довкілля по зазначеній планованій діяльності не здійснювалась.

12. Додатки (викопіювання) на 17 аркушах :

12.1. Усі документи та матеріали, що підтверджують оприлюднення та розміщення документів, надані суб'єктом господарювання згідно з п. 6 цього звіту;

12.2. Копії усіх отриманих під час строку громадського обговорення

письмових зауважень і пропозицій громадськості не додаються у зв'язку із тим, що протягом всього терміну громадського обговорення звіту з ОВД письмові пропозиції і зауваження від громадськості не надходили;

12.3. Акт про неявку представників громадськості під час проведення громадських слухань у процесі оцінки впливу на довкілля.

Начальник відділу оцінки впливу на довкілля управління природоохоронних програм та оцінки впливу на довкілля

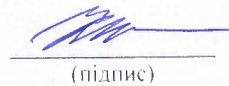
(керівник структурного підрозділу з оцінки впливу на довкілля уповноваженого органу)



Сергій КУЗНЕЦОВ
(ініціали, прізвище)

Директор Департаменту екології та природних ресурсів Чернігівської облдержадміністрації

(керівник уповноваженого територіального органу)



Катерина САХНЕВИЧ
(ініціали, прізвище)

ВІКНА
КОРСА
У НАС НОВА
АДРЕСА:
вулиця Івана
Скоропадського,
102

з 01.12 до 31.01.2019р.
ЗНИЖКА
30%

тел. (04637) 37-7-37
моб. (063) 778-0615. (098) 784-5486

АІР

№ 13 (1181)
27 березня 2019

2850
Загальна
кількість оголошень

Лідер рекламно-інформаційного
ринку Чернігівщини

Бережі все
БудМаркет *Фінком*
Партнер, перевірений часом!

Все для прибирання
вашого подвір'я!

Граблі
Мітли

Також новий асортимент дроби
вул. Костянтинівська, 88 т. 7-14-63, 7-14-65

Замовляйте енергоефективні
ВІКНА WDS
і держава
ПОВЕРНЕ
35%*

066 71 888 21
063 688 97 93
вул. Київська, 265
тер-рія з-ду продтоварів

*за державною програмою

050 53 66 978
магазин
р-н БАМу **«КОСМОС»**

сантехніка
інструменти
все для електрики
та 1000 дрібниць

м-н **ЕверЛюкс**
www.everlux.com.ua

**КОТЛИ, ПЕЧІ, КАМІНИ,
БУРЖУЙКИ, БУЛЕРЯНИ**

Сучасні ДИМАРІ
Альтернатива дорогому ГАЗУ
на ДРОВАХ І ТВЕРДОМУ ПАЛІВІ

**ВСЕ ДЛЯ САУН
КАМ'ЯНКИ**

м. Прилуки вул. Київська 357
тел. 5-06-12, 5-39-04,
067 100 10 88, 063 306 34 84

**СКЛО
ДЗЕРКАЛА**

обробка скла та дзеркал
Вітрини, прилавки, стелажі

РОЗСУВНІ СИСТЕМИ на шафи-купе
малюнки на дзеркалах

**СТОЛИ зі
СКЛА** об'ємні, журнальні
виготовлення
за індивідуальними розмірами

м-н СКЛО (новий ринок) недля вихідний
066 450 80 60 вул. Л.Українки, 2

М'які Корпусні Дитячі Спальні Шкіряні

099 382 71 12
073 305 85 88
вул. Незалежності, 63
центр міста Прилуки, універмаг

МЕБЛІ ОСКАР
МЕБЛІ
МЕБЛІ ОСКАР

**ЗАПЧАСТИНИ.
АКБ, ШИНИ**
до автомобілів, тракторів,
комбайнів та с/г машин
в наявності та
на замовлення
продаж • кредит • гарантія

вул. Пирятинська, 127
т.: (04637) 5-35-90,
(067) 658 61 91

«СТО ДОРІГ»
нам з вами по дорозі

**Відкриття нового
спеціалізованого
магазину**

Chery Amulet / Daewoo Lanos

м. Прилуки
вул. Січових Стрільців 12
(напроти колишнього АТП-17407)
050 023 21 43

ПРОМНАБ-ЕЛЕКТРО

лампи
світильники
прожектори
провід, кабель
розетки, вимикачі

м. Прилуки, вул. Київська, 265
(територія заводу продтоварів)
т. (237) 4-21-80, 3-03-47,
066 12 565 17

10.03-30.05
знижка
до 20%

VIKNA OFF
МАЙСТЕР ВІКНОНОЇ СПРАВИ

Вікна Ролети Жалюзі
від 130 грн.

Рулонні штори
від 200 грн.

095 11 222 75

ТЕПЛОКОМФОРТ оптово-роздрібний
магазин

Срібна лавка

Гороскоп

з 27.03.2019 по 02.04.2019



Овен 21.03-20.04

То, що ви виберете на этой неділі, буде грати вирішальну роль у вашій подальшій кар'єрі. Постарайтеся участь у цьому і не спешить. Краще сто раз виміряти і тільки потім різати. В цілому тиждень не обіцяє ніяких сюрпризів. Так що можете спокійно займатися своїми справами. Будьте готові до поїздок в гості і неочікуваними дзвінками від старих друзів.

Телець 21.04-20.05

Любиме початок справи повинно бути продовжено, при хорошому догляді і правильній підтримці ідеями і можливостями, вона буде розвиватися і бурно піде вгору. І хто її знає, може бути саме нове дітище стане опорою і надією на довге життя, дозволивши займатися іншими цікавими справами вас і ваших друзів. Головне, зараз творчески і терпеливо подолати кінцеву частину проекту.

Близняці 21.05-21.06

Велика ймовірність того, що в течение тижня ви будете більш успішні в справах. Договори і можливості будуть сыпаться на вас, як із рога изобилия, тільки постарайтеся не обійти госпожу Фортуну і не терять бдительности - старательно изучайте законность пропозицій вам зроблених, тільки після цього підписуйте. Тоді удача довго не покине вас.

Рақ 22.06-22.07

Возможно возникновение ситуаций, которые принесут вам неожиданную выгоду и сюрпризы. Вам будет везти там, где существует вероятность ценных выигрышей. Но не забывайте об осмотрительности. Иногда такие деньги могут прийти в виде дара, и будет совсем не лишним внимательно изучить мотивы дарящего, так как причины такого поступка могут оказаться сомнительными.

Лев 23.07-23.08

На этой неделе ваша деловая жизнь будет бурлить, постарайтесь не упустить ни одной благоприятной возможности расширить дела своего бизнеса. В середине недели не исключено возникновение новых перспектив и выгодных предложений. Но не стоит торопиться, лучше всего семь раз отмерить, один раз отрезать. Да и бережете нервы.

Дева 24.08-23.09

Конфликт желаемого с тем, что реально существует налицо. Но расстраиваться, особых причин нет. Достаточно будет трезво оценить свои возможности, творческий, финансовый и личный потенциал и немного изменить планы. Немного другим путем, но к концу недели вы сумеете примирить противоречия и добиться желаемого.

Весы 24.09-23.10

Не торопите события, изменить что-либо пока не вашей власти. Сидите тихо и ждите, когда событийный поток изменит свое направление, потому что сами вы пошли в неправильном направлении. Единственное, что сейчас является правильным - это терпеливое ожидание появления новых возможностей и удачных обстоятельств.

Скорпион 24.10-22.11

МЕДТЕХНІКА

медичний одяг
компресійний трикотаж
мед.техніка
та інструменти,
засоби реабілітації

Ремонт
Гарантія



067 850 15 23,
095 481 89 89
вул. Земська, 12 А

Інформація

НАТЯЖНІ СТЕЛІ

Жалюзі,
двері,
ролети,
балкони

ВІКНА від виробника

Доступна ціна
068 865 87 78, 099 627 93 37
вул. Київська, 230 Ж
заходить у двері нової пошти №4

ПОВІДОМЛЕННЯ

про плановану діяльність, яка підлягає оцінці впливу на довкілля
ПУБЛІЧНЕ АКЦІОНЕРНЕ ТОВАРИСТВО «УКРНАФТА»
(НАФТОГАЗОВИДОБУВНЕ УПРАВЛІННЯ «ЧЕРНІГІВНАФТОГАЗ»), КОД ЄДРПОУ 00135390

інформує про намір провадити плановану діяльність та оцінку її впливу на довкілля.

1. Інформація про суб'єкта господарювання

04053, м. Київ, Шевченківський р-н, пров. Несторівський, 3-5, тел. +380445061044; адреса ресторації відокремленого підрозділу: вул. Воззальна, буд. 1, м. Прилуки, Чернігівська область, 17500, тел. (04637) 3-32-16, факс (04637) 3-21-98, e-mail: Svitlana.Yevdokymova@Ukrnafta.com

2. Планована діяльність, її характеристика, технічні альтернативи.

Планована діяльність, її характеристика. Продовження господарської діяльності з видобування корисних копалин – вуглеводнів (нафти, газу, розчиненого у нафті, сукупних компонентів: етану, пропану, бутанів) на Бережівському нафтовому родовищі на підставі спецдозволу на користування надрами № 1703 від 22 грудня 1998 року (строк дії продовжено до 22.12.2038 року – наказ від 27.12.2018 р. № 525 Державної служби геології та надр України).

Згідно з варіантом розробки (базовий) експлуатація відкладів нафти продовжується наявним фондом видобувних свердловин, обладнаних двигунами з електричним приводом. Всі об'єкти розробляються шляхом нагнітання власної води (компенсація відборів по покладах планується на рівні 100%).

Технічна альтернатива 1. Проведення планованої діяльності роторним та турбінним способом за допомогою бурового верстата з двигуном внутрішнього згорання (у приводах значущих бурових верстатів утвориться велика кількість парникових газів (CO₂)).

Технічна альтернатива 2. Припинення видобування корисних копалин (нульова альтернатива).

3. Місце провадження планованої діяльності, територіальні альтернативи.

Місце провадження планованої діяльності: Бережівське родовище розташоване на території Ічнянського, Бахмацького, Талалаївського районів Чернігівської області (Парафіївська ОПГ), на відстані 30 км на схід від м.Ічня.

Місце провадження планованої діяльності: територіальні альтернативи 1, 2.

Територіальні альтернативи не розглядаються (об'єкт існуючий, родовище введене в дослідно-промислову експлуатацію з 1984 року).

Територія провадження планованої діяльності

на з відходами;

- дотримання розмірів санітарно-захисних зон;

- дотримання режиму зон санітарної охорони;

- дотримання об'ємів дозволених викидів в атмосферне повітря від стаціонарних джерел викидів;

- дотримання дозволених рівнів шуму;

- допустимі рівні соціального ризику та ризику впливу на здоров'я населення;

- здійснення планованої діяльності в межах відведених земельних ділянок.

цього технічної альтернативи 1

- дотримання законодавства у сфері поводження з відходами;

- дотримання розмірів санітарно-захисних зон;

- дотримання режиму зон санітарної охорони;

- дотримання об'ємів дозволених викидів в атмосферне повітря від стаціонарних джерел викидів;

- дотримання дозволених рівнів шуму;

- допустимі рівні соціального ризику та ризику впливу на здоров'я населення;

- здійснення планованої діяльності в межах відведених земельних ділянок.

цього технічної альтернативи 2

не розглядаються у зв'язку з нульовою альтернативою

цього територіальних альтернатив 1, 2.

Територіальні альтернативи не розглядаються, об'єкт існуючий.

7. Необхідна еколого-інженерна підготовка і захист території за альтернативами:

Щодо планованої діяльності:

В процесі провадження планованої діяльності використовуватиметься закрыта система збору.

В основу видобування, транспортування та підготовки продукції закладаються технології, які відповідають вимогам міжнародного стандарту ISO 14001-2005.

Інженерна підготовка і захист території здійснюється існуючою на родовищі інфраструктурою.

цього технічної альтернативи 1

З метою запобігання забрудненню поверхні майданчика залишками масел та сажі, які викидаються при роботі дизельних двигунів, колектори ДВЗ обладнуються металевими піддонами. Ділянки ґрунту, які можуть бути забруднені ПММ, обробляються ефективним сорбентом та деструктором вуглеводнів нафти біопрепаратом «Еконадін».

Магазин «ДІМ ПАСІЧНИКА»

закупуємо:

насіння квасолу
пух-перо горіхи

клуб органічного землеробства Біопрепарати

насіння, саженці троянд

Мед, ліки та продукти

на основі бджільництва

Пасічний інвентар

095 479 73 46

(Ромитне, біля м-ну «Артеміда»)

10. Наявність підстав для здійснення оцінки трансграничного впливу на довкілля

Підстави для здійснення оцінки трансграничного впливу на довкілля відсутні.

11. Планований обсяг досліджень та рівень деталізації інформації, що підлягає включенню до звіту з оцінки впливу на довкілля

Згідно вимог статті 6 Закону України «Про оцінку впливу на довкілля».

12. Процедура оцінки впливу на довкілля та можливості для участі в ній громадськості:

Планована суб'єктом господарювання діяльність підлягає оцінці впливу на довкілля відповідно до Закону України «Про оцінку впливу на довкілля». Оцінка впливу на довкілля - це процедура, що передбачає:

- підготовку суб'єктом господарювання звіту з оцінки впливу на довкілля;

- проведення громадського обговорення планованої діяльності;

- аналіз уповноваженим органом звіту з оцінки впливу на довкілля, будь-якої додаткової інформації, яку надає суб'єкт господарювання, а також інформації, отриманої від громадськості під час громадського обговорення, під час здійснення процедури оцінки трансграничного впливу, іншої інформації;

- надання уповноваженим органом мотивованого висновку з оцінки впливу на довкілля, що враховує результати аналізу, передбаченого абзацом п'ятим цього пункту;

- врахування висновку з оцінки впливу на довкілля у рішення про провадження планованої діяльності, зазначеного у пункті 14 цього повідомлення.

У висновку з оцінки впливу на довкілля уповноважений орган, виходячи з оцінки впливу на довкілля планованої діяльності, визначає допустимість чи об'єктову недопустимість провадження планованої діяльності та визначає екологічні умови її провадження.

Забороняється розпочинати провадження планованої діяльності без оцінки впливу на довкілля та отримання рішення про провадження планованої діяльності.

Процедура оцінки впливу на довкілля передбачає право і можливості громадськості для участі у такій процедурі, зокрема на стадії обговорення обсягу досліджень та рівня деталізації інформації, що підлягає включенню до звіту з оцінки впливу на довкілля, а також на стадії розгляду уповноваженим органом поданого суб'єктом господарювання звіту з оцінки впливу

Весы 24.09-23.10

Не торопите события, изменить что-либо пока не вашей власти. Сидите тихо и ждите, когда событийный поток изменит свое направление, потому что сами вы пошли в неправильном направлении. Единственное, что сейчас является правильным - это терпеливое ожидание появления новых возможностей и удачных обстоятельств.

Скорпион 24.10-22.11

Вся неделя благоприятна для профессиональной деятельности, открытия личного или семейного бизнеса, особенно связанного с обучающими и информационными системами, интеллектуальной и коммерческой деятельностью. Рассчитывайте перспективу на длительное время, не ожидайте быстрых результатов, помните - вы работаете на будущее, свое и своих детей. В личной жизни катаклизмов и негативных перемен не ожидается. Успеха вам во всем!

Стрелец 23.11-21.12

В делах все будет зависеть только от вас. Никаких запутанных ситуаций и вытеснения отношений не предвидится, так что вам придется только спокойно заниматься своими профессиональными делами, зато их количество может превысить все мыслимые нормы. Не жалуйтесь на жизнь, действуйте быстро и четко, и все у вас получится.

Козерог 22.12-20.01

Скорее всего, на этой неделе вам предстоит заниматься рутинными делами. Но уже ближе к середине появятся новые возможности и перспективы. Постарайтесь принимать решения стремительно, это поможет вам расширить дела своего бизнеса и выйти на новую ступень. Не стоит отказываться от выгодного сотрудничества.

Водолей 21.01-20.02

В профессиональной и финансовой сфере на протяжении этой недели вы будете в состоянии добиться всего, чего только ни пожелаете. Денежные вопросы в этот период, включая выходные дни, вас волновать не будут. Правда, ближе к пятнице может возникнуть нервная обстановка в семье - дети или родственники старшего поколения потребуют вашего неотступного внимания и участия в своих делах.

Рыбы 21.02-20.03

Постарайтесь обеспечить стабильное развитие делам бизнеса. Тем более, что на этой неделе звезды будут благоприятствовать активной деятельности и новаторским идеям, проектам. Постарайтесь особенное внимание уделить отношениям с компаниями, важно поддерживать полное взаимопонимание, в первую очередь, для совместного успеха.

дільності альтернативи*.

Бережівське родовище розташоване на території Ічнянського, Бахмацького, Талалаївського районів Чернігівської області (Парафівська ОТГ), на відстані 30 км на схід від м.Ічня.

Місце провадження **планованої діяльності: територіальні альтернативи 1, 2.** Територіальні альтернативи не розглядаються (об'єкт існуючий, родовище введено в дослідно-промислово експлуатацію з 1984 року).

Територія провадження **планованої діяльності** обмежується координатами кутових точок ділянки родовища, що зазначені в спеціальному дозволі на користування надрами.

4. Соціально-економічний вплив **планованої діяльності**

Видобування нафти та газу - джерело поповнення місцевого та державного бюджетів, зміцнення паливно-енергетичної бази України.

Місцеве населення зацікавлене у розвитку нафтогазовидобувної галузі, оскільки поряд з забезпеченням його зайнятості та отримуються додаткові кошти у вигляді податків до місцевих бюджетів з їх подальшим розподілом між бюджетами різних рівнів.

5. **Загальні технічні характеристики, у тому числі параметри планованої діяльності (потужність, довжина, площа, обсяг виробництва тощо)**

Бережівське родовище відкрито у 1978 році, в дослідно-промислово експлуатацію введено у 1984 році. Родовище розташоване в західній частині присвоєної зони ДДЗ над північно-східним схилом Плисківсько-Лисогорівського виступу кристалічного фундаменту.

В геологічній будові Бережівського родовища беруть участь палеозойські, мезозойські та кайнозойські відклади, які залягають на докембрійському кристалічному фундаменті.

Промислова нафтогазоносність родовища пов'язана з верхньовізейським горизонтом В-21 нижнього карбону. Продуктивний горизонт залягає в інтервалі глибин 4174-4197 м. Колекторами є пісковики та вапняки. Поклад масивно-пластовий склепінаний.

Площа ліцензійної ділянки згідно бланку спецдозволу № 1703 від 22 грудня 1998 року склала 20,1 км². Уточнена сучасними програмами комплексними площа спецдозволу склала 19,86 км².

Станом на 01.01.2019 р. на родовищі пробурено вісім свердловин, з яких шість (№№ 1, 2, 4, 5, 6, 30) ліквідовані з геологічних причин, в т.ч. і св. 30, яка бурилася як експлуатаційна, одна (№ 7) знаходиться в п'єзометричному фонді і одна (№ 3) очікує ліквідації.

Державним балансом України обліковані видобувні запаси вуглеводнів в об'ємі 214 тис. т нафти.

Станом на 01.01.2019 р. з покладів родовища вилучено 98,5 тис. т нафти, рідини 210,2 тис. т, 6,6 млн м³ розчиненого газу.

Нафта, що видобувається з свердловин Бережівського родовища по системі трубопроводів поступає на 25 км Софіївського нафтопроводу. Після цього продукція Бережівського родовища разом з продукцією Софіївського родовища та продукцією св. № 1-П. Ярошівка поступає на ДНС Ярошівка, а потім разом з продукцією Ярошівського родовища на ДНС Талалаївка ТЦВНГ.

Далі нафта подається на Гнідинцівській ГПЗ для підготовки (обезсолення, обезводнення тощо).

Підготовлена нафта разом з нафтою, видобутою на інших родовищах НГВУ «Чернігівнафтогаз» та нафтою Роменської групи родовищ НГВУ «Охтирканафтогаз», відвантажується в систему трубопроводів ПАТ «Укртранснафта».

Нафтовий газ Бережівського родовища разом з газом інших родовищ після оперативного обліку поступає через систему газопроводів на Гнідинцівській ГПЗ.

Облік поданого газу проводиться на вузлах обліку.

6. Екологічні та інші обмеження **планованої діяльності** за альтернативами:

Шодо **планованої діяльності**:

- дотримання законодавства у сфері поведжен-

ня, згідно вимог стандарту ІСО 14001-2005.

Інженерна підготовка і захист території здійснюється існуючою на родовищі інфраструктурою.

щодо **технічної альтернативи 1**

З метою запобігання забруднення поверхні майданчика залишками масел та сажі, які викидаються при роботі дизельних двигунів, колектори ДВЗ обладнуються металевими піддонами. Ділянки ґрунту, які можуть бути забруднені ПММ, обробляються ефективним сорбентом та деструктором вуглеводнів нафти біопрепаратом «Еконадін».

щодо **технічної альтернативи 2**

Не розглядаються у зв'язку з нульовою альтернативою

щодо **територіальних альтернатив 1, 2**

Територіальні альтернативи не розглядаються, об'єкт існуючий.

8. Сфера, джерела та види можливого впливу на довкілля:

щодо **планованої діяльності**: Вплив на клімат та мікроклімат - не впливає. Вплив на геологічне середовище - порушення рельєфу.

Вплив на атмосферне повітря - викиди забруднюючих речовин від стаціонарних і пересувних джерел викидів, шумовий вплив.

Вплив на підземні води - можливе забруднення в результаті виникнення аварійних ситуацій, поступлення вуглеводнів та пластових вод.

Вплив на поверхневі води - можливе забруднення в результаті виникнення аварійних ситуацій.

Вплив на ґрунти - механічне порушення ґрунтового покриву, можливе забруднення в результаті виникнення аварійних ситуацій.

Вплив на рослинний світ - можливе порушення трав'яного покриву.

Вплив на фауну - опосередкований вплив: присутність людей та споруд, нафтогазового обладнання, шумовий вплив;

щодо **технічної альтернативи 1**

Вплив на клімат та мікроклімат - не впливає. Вплив на геологічне середовище - порушення рельєфу.

Вплив на атмосферне повітря - викиди забруднюючих речовин від стаціонарних і пересувних джерел викидів, шумовий вплив; інтенсивне газопрозявлення, які можуть переходити у фонтанування.

Вплив на підземні води - можливе забруднення в результаті виникнення аварійних ситуацій, поступлення вуглеводнів та пластових вод.

Вплив на поверхневі води - можливе забруднення в результаті виникнення аварійних ситуацій.

Вплив на ґрунти - механічне порушення ґрунтового покриву, можливе забруднення в результаті виникнення аварійних ситуацій; попадання рідких відходів буріння, в т.ч. фільтрату із земляних амбарів, в водоносні горизонти та ґрунт.

Вплив на рослинний світ - можливе порушення трав'яного покриву.

Вплив на фауну - опосередкований вплив: присутність людей та споруд, нафтогазового обладнання, шумовий вплив.

Об'єкти природно-заповідного фонду на території родовища відсутні;

щодо **технічної альтернативи 2**

не розглядаються у зв'язку з нульовою альтернативою

щодо **територіальних альтернатив 1, 2**

територіальні альтернативи не розглядаються, об'єкт існуючий.

9. Належність **планованої діяльності** до першої чи другої категорії видів діяльності та об'єктів, які можуть мати значний вплив на довкілля та підлягають оцінці впливу на довкілля (зазначити відповідний пункт і частину статті 3 Закону України «Про оцінку впливу на довкілля»)

Належність до другої категорії видів **планованої діяльності** та об'єктів (у відповідності з пунктом 3 частини 3 статті 3 Закону України «Про оцінку впливу на довкілля») видобування корисних копалин, крім корисних копалин місцевого значення, які видобуваються землевласниками чи землекористувачами в межах наданих їм земельних ділянок з відповідним цільовим використанням.

екологічної умови її провадження.

Забороною розпочинають провадження **планованої діяльності** без оцінки впливу на довкілля та отримання рішення про провадження **планованої діяльності**.

Процедура оцінки впливу на довкілля передбачає право і можливість громадськості для участі у такій процедурі, зокрема на стадії обговорення обсягу досліджень та рівня деталізації інформації, що підлягає включенню до звіту з оцінки впливу на довкілля, а також на стадії розгляду уповноваженим органом поданого суб'єктом господарювання звіту з оцінки впливу на довкілля.

На стадії громадського обговорення звіту з оцінки впливу на довкілля протягом щонайменше 25 робочих днів громадськості надається можливість надавати будь-які зауваження і пропозиції до звіту з оцінки впливу на довкілля та **планованої діяльності**, а також взяти участь у громадських слуханнях. Детальніше про процедуру громадського обговорення звіту з оцінки впливу на довкілля буде повідомлено в оголошенні про початок громадського обговорення.

13. Громадське обговорення обсягу досліджень та рівня деталізації інформації, що підлягає включенню до звіту з оцінки впливу на довкілля:

Протягом 20 робочих днів з дня оприлюднення цього повідомлення на офіційному веб-сайті уповноваженого органу громадськості має право надати уповноваженому органу, зазначеному у пункті 15 цього повідомлення, зауваження і пропозиції до **планованої діяльності**, обсягу досліджень та рівня деталізації інформації, що підлягає включенню до звіту з оцінки впливу на довкілля.

Надаючи такі зауваження і пропозиції, вкажіть реєстраційний номер справи про оцінку впливу на довкілля **планованої діяльності** в Єдиному реєстрі з оцінки впливу на довкілля (зазначений на першій сторінці цього повідомлення). Це значно спростить процес реєстрації та розгляду Ваших зауважень і пропозицій.

У разі отримання таких зауважень і пропозицій громадськості вони будуть розміщені в Єдиному реєстрі з оцінки впливу на довкілля та передані суб'єкту господарювання (протягом трьох робочих днів з дня їх отримання). Особи, що надають зауваження і пропозиції, своїм підписом засвідчують свою згоду на обробку їх персональних даних. Суб'єкт господарювання під час підготовки звіту з оцінки впливу на довкілля зобов'язаний врахувати повністю, враховувати частково або обуртовано відхиляти зауваження і пропозиції громадськості, надані у процесі громадського обговорення обсягу досліджень та рівня деталізації інформації, що підлягає включенню до звіту з оцінки впливу на довкілля. Детальна інформація про це включасться до звіту з оцінки впливу на довкілля.

14. Рішення про провадження **планованої діяльності**:

Відповідно до законодавства рішенням про провадження даної **планованої діяльності** буде

Висновок з оцінки впливу на довкілля на виконання особливих умов Спеціального дозволу на користування надрами реєстраційний номер 1703 від 22 грудня 1998 року, подовженого наказом Державної служби геологів та надр України від 27.12.2018 року № 525

(від рішення відповідно до частини першої статті 11 Закону України «Про оцінку впливу на довкілля») (що видається)

Департаментом екології та природних ресурсів Чернігівської ОДА (орган, до повноважень якого належить прийняття такого рішення)

15. Усі зауваження і пропозиції громадськості до **планованої діяльності**, обсягу досліджень та рівня деталізації інформації, що підлягає включенню до звіту з оцінки впливу на довкілля, необхідно надіслати до: Департаменту екології та природних ресурсів Чернігівської ОДА, поштова адреса: 14000, м. Чернігів, проспект Миру, 14,

тел. (0462) 67-79-14, e-mail: deko_post@cg.gov.ua. Контактна особа: Ганжа Валентина Юрівна



Прилук

КАРТА

Зареєструйся та отримай сайт у подарунок!

ДОВІДНИК

товари, послуги, підприємства

<http://priluki.in.ua>




ГРАД ПРИЛУКИ



НІЧ ПЕРЕД ВИБОРАМИ



Чергові вибори
Президента України
31 березня 2019 року



Шановні прилучани!

Нагадуємо, що в ніч перед виборами Президента, 31 березня, Україна перейде на літній час. Так, о 3:00 за київським часом стрілки годинників переведуть на одну годину вперед. Тому, вставати доведеться раніше.

Отож, не проспійте цей вирішальний день для всієї країни, вчасно прийдіть на виборчу дільницю та зробіть свій вибір.

ДАТА ВИБОРІВ
31 БЕРЕЗНЯ 2019

Оголошення результатів
до 10 квітня 2019 року

Інавгурація Президента
до 3 червня 2019 року

Ймовірний другий тур
21 КВІТНЯ 2019

Результати другого туру
ДО 1 ТРАВНЯ 2019

ВУХА, ЛАПИ, ХВИСТ

Електронний захист вашого улюбленця

Парламентарі мають намір зобов'язати власників котів і собак зареєструвати своїх чотирилапих друзів. Для цього депутати ще зо 2 роки тому внесли у Верховну Раду законопроект, який передбачає поголовне чіпування та наявність ветеринарного паспорта для кожного домашнього улюбленця. Крім того, повсюдний облік торкнеться й безпритульних тварин, а фермерів і тваринників очікує більш чітка процедура реєстрації худоби. Усім тваринам планується присвоїти унікальний ідентифікаційний номер, а відомості про стан їхнього здоров'я, переміщення та власників занести в спеціальну базу. За відсутність реєстрації передбачаються штрафи.



ПОВІДОМЛЕННЯ
про плановану діяльність, яка
підлягає оцінці впливу на довкілля
ПУБЛІЧНЕ АКЦІОНЕРНЕ
ТОВАРИСТВО «УКРНАФТА»
(НАФТОГАЗОВИДОБУВНЕ
УПРАВЛІННЯ
«ЧЕРНІГІВНАФТОГАЗ»),
КОД ЄДРПОУ 00135390

інформує про намір провадити плановану діяльність та оцінку її впливу на довкілля.

1. Інформація про суб'єкт господарювання:
04053, м. Київ, Шевченківський р-н, пров. Несторівський, 3-5,
тел. +380445061044;

адреса реєстрації відокремленого підрозділу: вул. Вокзальна,
буд. 1, м. Прилуки, Чернігівська область, 17500, тел. (04637) 3-32-16,
факс (04637) 3-21-98, e-mail: Svitlana.Yevdokymova@Ukrnafta.com

2. Планована діяльність, її характеристика, технічні альтернативи.
Планована діяльність, її характеристика.

Продовження господарської діяльності з видобування корисних копалин – вуглеводні (нафти, газу, розчиненого в нафті, супутніх компонентів: етану, пропану, бутанів) на Бережівському нафтовому родовищі на підставі спецдозволу на користування надрами №1703 від 22 грудня 1998 року (строк дії продовжено до 22.12.2038 року – наказ від 27.12.2018 р. №525 Державної служби геології та надр України).

Згідно з варіантом розробки (базовий) експлуатація відкладів нафти продовжується наявним фондом видобувних свердловин, облаштованих двигунами з електричним приводом. Усі об'єкти розробляються шляхом нагнітання власної води (компенсація відборів по покладах планується на рівні 100%).

Технічна альтернатива 1.

Проведення планованої діяльності роторним і турбінним способом за допомогою бурового верстата з двигуном внутрішнього згорання (у приводах зазначених бурових верстатів утворюється велика кількість парникових газів (CO₂)).

Технічна альтернатива 2.

Припинення видобування корисних копалин (нульова альтернатива).

3. Місце провадження планованої діяльності, територіальні альтернативи.

Місце провадження планованої діяльності.

Бережівське родовище розташоване на території Ічнянського, Бахмацького, Талалайського районів Чернігівської області (Парафійська ОТГ), на відстані 30 км на схід від м. Ічня.

Місце провадження планованої діяльності: територіальні альтернативи 1, 2.

Територіальні альтернативи не розглядаються (об'єкт існуючий, родовище введене в дослідно-промислову експлуатацію з 1984 року).

Територія провадження планованої діяльності обмежується координатами кутових точок ділянок родовища.

Підготовлена нафта разом із нафтою, видобутою на інших родовищах НГВУ «Чернігівнафтогаз» та нафтою Роменської групи родовищ НГВУ «Охтирканафтогаз», відвантажується в систему трубопроводів ПАТ «Укртранснафта».

Нафтовий газ Бережівського родовища разом із газом інших родовищ після оперативного обліку поступає через систему газопроводів на Гнідинцівський ГПП.

Облік поданого газу проводиться на вузлах обліку.

6. Екологічні та інші обмеження планованої діяльності за альтернативами.

Щодо планованої діяльності:

- дотримання законодавства у сфері поводження з відходами;
- дотримання розмірів санітарно-захисних зон;
- дотримання режиму зон санітарної охорони;
- дотримання об'ємів дозволених викидів в атмосферне повітря від стаціонарних джерел викидів;
- дотримання дозволених рівнів шуму;
- допустимі рівні соціального ризику та ризику впливу на здоров'я населення;
- здійснення планованої діяльності в межах відведених земельних ділянок.

Щодо технічної альтернативи 1:

- дотримання законодавства у сфері поводження з відходами;
- дотримання розмірів санітарно-захисних зон;
- дотримання режиму зон санітарної охорони;
- дотримання об'ємів дозволених викидів в атмосферне повітря від стаціонарних джерел викидів;
- дотримання дозволених рівнів шуму;
- допустимі рівні соціального ризику та ризику впливу на здоров'я населення;
- здійснення планованої діяльності в межах відведених земельних ділянок.

Щодо технічної альтернативи 2.

Не розглядаються у зв'язку з нульовою альтернативою.

Щодо територіальних альтернатив 1, 2.

Територіальні альтернативи не розглядаються, об'єкт існуючий.

7. Необхідна еколого-інженерна підготовка та захист території за альтернативами:

Щодо планованої діяльності.

У процесі провадження планованої діяльності використовуватиметься закрита система збору.

В основу видобування, транспортування та підготовки продукції закладаються технології, які відповідають вимогам міжнародного стандарту ISO 14001-2005.

Інженерна підготовка та захист території здійснюється існуючою на родовищі інфраструктурою.

Щодо технічної альтернативи 1.

З метою запобігання забруднення поверхні майданчика залишками масел і сажі, які викидаються при роботі дизельних двигунів, колектори ДВЗ обладнуються металевими піддонами. Ділянки ґрунту, які можуть бути забруднені ПММ, обробляються ефективним сорбентом і деструктором вуглеводнів нафти біопрепаратом «Еконадін».

Щодо технічної альтернативи 2.

Не розглядаються у зв'язку з нульовою альтернативою.

Щодо територіальних альтернатив 1, 2.

Територіальні альтернативи не розглядаються, об'єкт існуючий.

8. Сфера, джерела та види можливого впливу на довкілля.

Щодо планованої діяльності.

Належність до другої категорії видів планованої діяльності та об'єктів (у відповідності з пунктом 3 частини 3 статті 3 Закону України «Про оцінку впливу на довкілля») видобування корисних копалин, крім корисних копалин місцевого значення, які видобуваються землевласниками чи землекористувачами в межах наданих їм земельних ділянок із відповідним цільовим використанням.

10. Наявність підстав для здійснення оцінки транскордонного впливу на довкілля.

Підстави для здійснення оцінки транскордонного впливу на довкілля відсутні.

11. Планований обсяг досліджень і рівень деталізації інформації, що підлягає включенню до звіту з оцінки впливу на довкілля.

Згідно вимог статті 6 Закону України «Про оцінку впливу на довкілля».

12. Процедура оцінки впливу на довкілля та можливості для участі в ній громадськості.

Планована суб'єктом господарювання діяльність підлягає оцінці впливу на довкілля відповідно до Закону України «Про оцінку впливу на довкілля». Оцінка впливу на довкілля – це процедура, що передбачає:

- підготовку суб'єктом господарювання звіту з оцінки впливу на довкілля;
- проведення громадського обговорення планованої діяльності;
- аналіз уповноваженим органом звіту з оцінки впливу на довкілля, будь-якої додаткової інформації, яку надає суб'єкт господарювання, а також інформації, отриманої від громадськості під час громадського обговорення, під час здійснення процедури оцінки транскордонного впливу, іншої інформації;
- надання уповноваженим органом мотивованого висновку з оцінки впливу на довкілля, що враховує результати аналізу, передбаченого абзацом п'ятим цього пункту;
- врахування висновку з оцінки впливу на довкілля в рішенні про провадження планованої діяльності, зазначеного в пункті 14 цього повідомлення.

У висновку з оцінки впливу на довкілля уповноважений орган, виходячи з оцінки впливу на довкілля планованої діяльності, визначає допустимість чи обґрунтовує недопустимість провадження планованої діяльності та визначає екологічні умови її провадження.

Забороняється розпочинати провадження планованої діяльності без оцінки впливу на довкілля та отримання рішення про провадження планованої діяльності.

Процедура оцінки впливу на довкілля передбачає право й можливості громадськості для участі в такій процедурі, зокрема на стадії обговорення обсягу досліджень і рівня деталізації інформації, що підлягає включенню до звіту з оцінки впливу на довкілля, а також на стадії розгляду уповноваженим органом поданого суб'єктом господарювання звіту з оцінки впливу на довкілля.

На стадії громадського обговорення звіту з оцінки впливу на довкілля протягом щонайменше 25 робочих днів громадськості надається можливість надавати будь-які зауваження та пропозиції до звіту з оцінки впливу на довкілля та планованої діяльності, а також взяти участь у громадських слуханнях. Детальніше про процедуру громадського обговорення звіту з оцінки впливу на довкілля буде повідомлено в оголошенні про початок громадського обговорення.

13. Громадське обговорення обсягу досліджень і рівня деталізації інформації, що підлягає включенню до звіту з оцінки впливу на довкілля.

Протягом 20 робочих днів із дня оприлюднення цього повідомлення на офіційному веб-сайті уповноваженого органу громадськості надається можливість надавати будь-які зауваження та пропозиції до звіту з оцінки впливу на довкілля та планованої діяльності.

щальному дозволі на користування надрами»

4. Соціально-економічний вплив планованої діяльності.

Видобування нафти та газу — джерело поповнення місцевого та державного бюджетів, зміцнення паливно-енергетичної бази України.

Місцеве населення зацікавлене в розвитку нафтогазовидобувної галузі, оскільки поряд із забезпеченням його зайнятості отримуються додаткові кошти у вигляді податків до місцевих бюджетів із їхнім подальшим розподілом між бюджетами різних рівнів.

5. Загальні технічні характеристики, у тому числі параметри планованої діяльності (потужність, довжина, площа, обсяг виробництва тощо).

Бережівське родовище відкрите у 1978 році, в дослідно-промислово експлуатацію введене у 1984 році. Родовище розташоване в західній частині присосьової зони ДДз над північно-східним схилом Плисківсько-Лисогорівського виступу кристалічного фундаменту.

У геологічній будові Бережівського родовища беруть участь палеозойські, мезозойські та кайнозойські відклади, які залягають на докембрійському кристалічному фундаменті.

Промислова нафтогазоносність родовища пов'язана з верхньовізейським горизонтом В-21 нижнього карбону. Продуктивний горизонт залягає в інтервалі глибин 4174-4197 м. Колекторами є пісковики та вапняки. Поклад масивно-пластовий склепінний.

Площа ліцензійної ділянки згідно бланку спецдозволу №1703 від 22 грудня 1998 року складає 20,1 кв. км. Уточнена сучасними програмними комплексами площа спецдозволу складає 19,86 кв. км.

Станом на 01.01.2019 р. на родовищі пробурено вісім свердловин, із яких шість (№№ 1, 2, 4, 5, 6, 30) ліквідовані з геологічних причин, в т.ч. і св. №30, яка бурилась як експлуатаційна, одна (№7) знаходиться в п'єзометричному фонді й одна (№3) очікує ліквідації.

Державним балансом України обліковані видобувні запаси вуглеводнів в об'ємі 214 тис. т нафти.

Станом на 01.01.2019 р. з покладів родовища вилучено 98,5 тис. т нафти, 210,2 тис. т рідини та 6,6 млн м³ розчиненого газу.

Нафта, що видобувається зі свердловин Бережівського родовища по системі трубопроводів поступає на 25 км Софіївського нафтопроводу. Після цього продукція Бережівського родовища разом із продукцією Софіївського родовища та продукцією св. №1-П.Ярошівка поступає на ДНС Ярошівка, а потім разом із продукцією Ярошівського родовища на ДНС Тапалаївка ТЦВНГ.

Далі нафта подається на Гнідищівський ГПЗ для підготовки (обезсолення, обезводнення тощо).

Вплив на атмосферне повітря — викиди забруднюючих речовин від стаціонарних і пересувних джерел викидів, шумовий вплив.

Вплив на підземні води — можливе забруднення в результаті виникнення аварійних ситуацій, поступлення вуглеводнів і пластових вод.

Вплив на поверхневі води — можливе забруднення в результаті виникнення аварійних ситуацій.

Вплив на ґрунти — механічне порушення ґрунтового покриву, можливе забруднення в результаті виникнення аварійних ситуацій.

Вплив на рослинний світ — можливе порушення трав'яного покриву.

Вплив на фауну — опосередкований вплив: присутність людей і споруд, нафтогазового обладнання, шумовий вплив.

Щодо технічної альтернативи 1.

Вплив на клімат і мікроклімат — не впливає.

Вплив на геологічне середовище — порушення рельєфу.

Вплив на атмосферне повітря — викиди забруднюючих речовин від стаціонарних і пересувних джерел викидів, шумовий вплив; інтенсивні газопроявлення, які можуть переходити у фонтанування.

Вплив на підземні води — можливе забруднення в результаті виникнення аварійних ситуацій, поступлення вуглеводнів і пластових вод.

Вплив на поверхневі води — можливе забруднення в результаті виникнення аварійних ситуацій.

Вплив на ґрунти — механічне порушення ґрунтового покриву, можливе забруднення в результаті виникнення аварійних ситуацій; попадання рідких відходів буріння, в т.ч. фільтрату із земляних амбарів у водонесні горизонти та ґрунт.

Вплив на рослинний світ — можливе порушення трав'яного покриву.

Вплив на фауну — опосередкований вплив: присутність людей і споруд, нафтогазового обладнання, шумовий вплив.

Об'єкти природно-заповідного фонду на території родовища відсутні.

Щодо технічної альтернативи 2.

Не розглядаються у зв'язку з нульовою альтернативою.

Щодо територіальних альтернатив 1, 2.

Територіальні альтернативи не розглядаються, об'єкт існуючий.

9. **Належність планованої діяльності до першої чи другої категорії видів діяльності та об'єктів, які можуть мати значний вплив на довкілля та підлягають оцінці впливу на довкілля (зазначити відповідний пункт і частину статті 3 Закону України «Про оцінку впливу на довкілля»).**

НЕКРОЛОГ

Вже не серед нас, але завжди з нами

Громада нашого міста понесла тяжку втрату. Відійшла у Вічність добра та щира людина, громадянин міста Прилуки

КОРОБОВ

Юрій Олександрович

Юрій Олександрович займав ряд керівних посад. Був начальником податкової служби, керуючим Ошадбанку, неодноразово очолював окружну і територіальну виборчі комісії.

Без сумніву можна сказати, що головне кредо життя Юрія Олександровича Коробова — професіоналізм, принципова позиція, відданість справі, відповідальність за результати своєї діяльності.

Світлий, добрий спомин про нього назавжди залишиться в серцях тих, хто його знав, любив і поважав, тих, хто жив і працював поруч із ним.

Найщиріші свої співчуття висловлюємо з приводу непоправної втрати дружині, дітям, рідним і близьким покійного.

Світла пам'ять про Юрія Олександровича, людину високої моральності й духовності, назавжди залишиться в серцях прилучан.

Виконавчий комітет Прилуцької міської ради

Вічна пам'ять

22 березня у віці 76 років помер голова Прилуцької міської виборчої комісії **КОРОБОВ Юрій Олександрович**. Він був гарним керівником, чуйним та уважним до своїх співробітників. Члени міської виборчої комісії висловлюють щирі співчуття сім'ї покійного. Сумуємо разом із вами.



23.08.1942 - 22.03.2019

Акт

від 29.03 2019 року

Парафіївська ОТГ

Ми представники НГВУ «Чернігівнафтогаз» ПАТ «Укрнафта» Євдокимова С.А. - інженер з екологічної та радіаційної безпеки СЕ та РБ (Схід); Паляниця О.В. - інженер з екологічної та радіаційної безпеки СЕ та РБ (Схід) та представник Парафіївської ОТГ

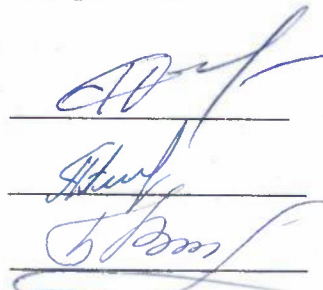
Заслужена селищного голови Балабаш Володимир Володимир.
(посада, прізвище, ім'я, по батькові)

склали цей акт про те, що нами розміщено на офіційній дошці оголошень Парафіївської ОТГ повідомлення про плановану діяльність, яка підлягає оцінці впливу на довкілля Публічного акціонерного товариства «Укрнафта» Нафтогазовидобувного управління «Чернігівнафтогаз» для продовження видобування корисних копалин на Бережівському родовищі.

Євдокимова С.А.

Паляниця О.В.

Балабаш В.В.





Парафіївська ОТГ (Повідомлення Бережівське родовище)

СЕЛИЩНИЙ ГОЛОВА

КАРПЕНКО В. ОУ.


СЕКРЕТАР РАДИ

Семеліт О. О.


ДЕПУТАТИ

КОМІСІЇ

ПЛАН РОБОТИ



ІНФОРМУЄМО



29.03.2019р.

Григорій Паламичка О.В.

ВІКНА KORCSA
RENAU
МЕТАЛОПЛАСТИКОВІ ВІКНА Знижка 30%
МОСКИТНА СІТКА Знижка 20%

Весняні замовляйте з 01.06 до 31.08

вул. І. Скоропадського, 102
 тел: (04637) 37-7-37
 моб. (063) 16 16 658, (098) 784 5486

ГІП

№ 26 (1192)
 26 червня 2019

1230
 Загальна кількість оголошень

Лідер рекламно-інформаційного ринку Чернігівщини

БудМаркет (Фінком)
 Партнер, перевірений часом!

Широкий асортимент:

- Сухих будівельних сумішей
- Цементу
- Газоблоків

Доступні ціни!



вул. Костянтинівська, 88 т. 7-14-63, 7-14-65

Замовляйте енергоефективні **ВІКНА** WDS

І держава **ПОВЕРНЕ 35%***

066 71 888 21
 063 688 97 93

вул. Київська, 265
 тер-рія 3-ду продтоварів

* за державною програмою

Кафе **ГРАНАТ** р-н БАМу

ТЕРМІНОВО ПОТРІБНІ:

БАРМЕН

050 185 33 73,
 050 53 66 978



МЕБЛІ ОСКАР

Plus Меблі

- ✓ М'які
- ✓ Корпусні
- ✓ Дитячі
- ✓ Спальні
- ✓ Шкіряні

099 382 71 12
 073 305 85 88
 вул. Незалежності, 63
 центр місто Прилуки, універмаг

МЕБЛІ ОСКАР



СКЛО ДЗЕРКАЛА

обробка скла та дзеркал
 Вітрини, прилавки, стелажи

РОЗСУВНІ СИСТЕМИ на шафи-купе
 малюнки на дзеркалах

СТОЛИ зі СКЛА об'єднані, журнальні
 виготовлення за індивідуальними розмірами

М-Н СКЛО (новий ринок) неділя вихідний
 066 450 80 60 вул.Л.Українки, 2

В медичному центрі **«Морфей»**
 м. Прилуки, вул. Іванівська, 39

проводяться прийоми:

- кардіологом
- урологом
- гінекологом
- педіатром
- хірургом
- отоларингологом
- невропатологом

Попередній запис за телефоном:
066 827 99 07
093 141 94 91

ТЕПЛОКОМФОРТ оптово-роздрібний магазин

МЕТАЛОЧЕРЕПИЦЯ ПРОФНАСТИЛ

ВОДОСТІЧНА СИСТЕМА

ДВЕРІ броньовані, міжкімнатні, платстикові

ВІКНА - алюмінієві, дерев'яні, металопластикові

ВОРОТА - захисні ролети

БЕЗКОШТОВНА доставка. Вигрузка краном-маніпулятором

вул. Київська, 265а (тер-я 3-ду Продтоварів) 050 784 81 38, 066 58 55 484



Срібна лавка

ювелірні прикраси зі срібла

м. Прилуки, вул. Коптєва, 6
 Графік роботи: 9⁰⁰-17⁰⁰
 без вихідних

Знижка до Вашого Дня Народження

* протягом тижня до та після Дня Народження



ПРОФІЛЬ

ПРОФНАСТИЛ МЕТАЛОЧЕРЕПИЦЯ

за низькими цінами

050 615 95 14,
 093 017 05 32, 3-21-36
 вул.Костянтинівська, 134В
 (навпроти "Старого двору")



магазин автозапчастин

«СТО ДОРІГ»
 нам з вами по дорозі

М-Н **ЕверЛюкс**

СТРОЙМА АРОВА.

Новий Магазин Захочення

вул. Вокзальна, 7, тел: 7-14-67

ЗАПЧАСТИНИ, АКБ, ШИНИ

зовий) експлуатація відкладів нафти продовжується наявним фондом видобувних свердловин, облаштованих двигунами з електричним приводом.

Тростянецьке родовище розташоване на території Ічнянського і Срібнянського районів Чернігівської області (Тростянецька сільська рада), на відстані 30 км на південний схід від м. Ічня. Найбільшими населеними пунктами в районі родовища є районні центри Ічня, Талалаївка та Прилуки, а також села Тростянець, Березівка, Іваниця.

Станом на 01.01.2019 р. загальний фонд свердловин на родовищі складає 1 свердловину, а саме №2. Державним

знім інших родовищ після оперативного обліку на ДНС Ярошівка поступає через систему газопроводів на Гнідинцівський ГПЗ. Облік поданого газу проводиться на вузлах обліку.

В процесі провадження планованої діяльності використовуватиметься закрита система збору. В основу видобування, транспортування та підготовки продукції закладаються технології, які відповідають вимогам міжнародного стандарту ISO 14001-2005. Інженерна підготовка і захист території здійснюється існуючою на родовищі інфраструктурою.

2. Суб'єкт господарювання
ПАТ «УКРНАФТА» код ЄДРПОУ

ДОВКІЛЛЯ

Згідно чинного законодавства України рішенням про провадження даної планованої діяльності буде продовження строку дії спеціального дозволу на користування надрами № 1858 від 26 квітня 1999 року з метою видобування вуглеводнів (промислому розробку), що видається Державною службою геології та надр України.

5. Строки, тривалість та порядок громадського обговорення звіту з оцінки впливу на довкілля, включаючи інформацію про час і місце усіх запланованих громадських слухань

Тривалість громадського обгово-

робо. вул. Шкільна, буд. За, с. Тростянець, Ічнянський район, Чернігівська обл., приміщення Тростянецької сільської ради.

6. Уповноважений центральний орган або уповноважений територіальний орган, що забезпечує доступ до звіту з оцінки впливу на довкілля та іншої доступної інформації щодо планованої діяльності

Департамент екології та природних ресурсів Чернігівської обласної державної адміністрації, 14000, м. Чернігів, пр. Миру, 14, (0462)677-914, Електронна пошта: deko_post@cg.gov.ua, контактна особа: Ганжа Валентина

7. Місце (місця) розміщення звіту з оцінки впливу на довкілля та іншої додаткової інформації (відмінне від приміщення, зазначеного у пункті 6 цього оголошення), а також час, з якого громадськість може ознайомитися з ними

Ознайомлення з матеріалами можливо щоденно з 26.06.2019р. за адресою: Чернігівська область, Ічнянський район, с. Тростянець, вул. Шкільна, буд. За, Тростянецька селищна рада.

Контактна особа: Супрун Олександр Григорович, (04633)2-46-10, (04633)2-49-10.

ОГОЛОШЕННЯ про початок громадського обговорення звіту з оцінки впливу на довкілля

Повідомляємо про початок громадського обговорення звіту з оцінки впливу на довкілля планованої діяльності, зазначеної у пункті 1 цього оголошення, з метою виявлення, збирання та врахування зауважень і пропозицій громадськості до планованої діяльності.

1. Планована діяльність

Планована діяльність полягає у продовженні господарської діяльності з видобування корисних копалин – вуглеводнів (нафти, газу, розчиненого у нафті, супутніх компонентів: етану, пропану, бутанів) на Бережівському нафтовому родовищі на підставі спеціального на користування надрами № 1703 від 22 грудня 1998 року із терміном дії до 22.12.18 року наявними свердловинами. (строк дії продовжено до 22.12.2038 року – наказ від 27.12.2018 р. № 525 Державної служби геології та надр України).

Згідно з варіантом розробки (базовий) експлуатація відкладів нафти продовжується наявним фондом видобувних свердловин, облаштованих двигунами з електричним приводом. Всі об'єкти розробляються шляхом нагнітання власної води (компенсація відборів по покладах планується на рівні 100%).

Бережівське родовище розташоване на території Ічнянського, Бахмацького, Талалаївського районів Чернігівської області (Парафіївська ОТГ), на відстані 30 км на схід від м.Ічня.

Станом на 01.01.2019 р. на родовищі пробурено вісім свердловин, з яких шість (№№ 1, 2, 4, 5, 6, 30) ліквідовані з геологічних причин, в т.ч. і св. 30, яка бурилась як експлуатаційна, одна (№ 7) знаходиться в п'єзометричному фонді і одна (№ 3) очікує ліквідації. Державним балан-

сом України обліковані видобувні запаси вуглеводнів в об'ємі 214 тис. т нафти. Станом на 01.01.2019 р. з покладів родовища вилучено 98,5 тис. т нафти, рідини 210,2 тис. т, 6,6 млн м³ розчиненого газу.

Нафта, що видобується з свердловин Бережівського родовища по системі трубопроводів поступає на 25 км Софіївського нафтопроводу. Після цього продукція Бережівського родовища разом з продукцією Софіївського родовища та продукцією св. № 1П.Ярошівка поступає на ДНС Ярошівка, а потім разом з продукцією Ярошівського родовища на ДНС Талалаївка ТЦВНГ. Далі нафта подається на Гнідинцівський ГПЗ для підготовки (обезсолення, обезводнення тощо). Підготовлена нафта разом з нафтою, видобутою на інших родовищах НГВУ «Чернігівнафтогаз» та нафтою Роменської групи родовищ НГВУ «Охтирканафтогаз», відвантажується в систему трубопроводів ПАТ «Укртранснафта». Нафтовий газ Бережівського родовища разом з газом інших родовищ після оперативного обліку поступає через систему газопроводів на Гнідинцівський ГПЗ. Облік поданого газу проводиться на вузлах обліку.

В процесі провадження планованої діяльності використовуватиметься закрита система збору. В основу видобування, транспортування та підготовки продукції закладаються технології, які відповідають вимогам міжнародного стандарту ISO 14001-2005. Інженерна підготовка і захист території здійснюється існуючою на родовищі інфраструктурою.

2. Суб'єкт господарювання
ПАТ «УКРНАФТА» код ЄДРПОУ 00135390 (Нафтогазовидобуване

управління «Чернігівнафтогаз»). 04053, м. Київ, Шевченківський р-н, пров. Несторівський, 3-5, тел. +38044 506 10 44. Адреса реєстрації відокремленого підрозділу: вул. Вокзальна, буд.1, м. Прилуки, Чернігівська область, 17500., тел. (04637) 33-2-16, факс (046) 373-21-98, e-mail: Svitlana.Yevdokymova@Ukrnafta.com

3. Уповноважений орган, який забезпечує проведення громадського обговорення

Департамент екології та природних ресурсів Чернігівської обласної державної адміністрації, 14000, м. Чернігів, пр. Миру, 14, (0462)677-914, Електронна пошта: deko_post@cg.gov.ua, контактна особа: Ганжа Валентина Юріївна.

4. Процедура прийняття рішення про провадження планованої діяльності та орган, який розглядатиме результати оцінки впливу на довкілля

Згідно чинного законодавства України рішенням про провадження даної планованої діяльності буде продовження строку дії спеціального дозволу на користування надрами № 1703 від 22 грудня 1998 року з метою видобування вуглеводнів (промислому розробку), що видається Державною службою геології та надр України.

5. Строки, тривалість та порядок громадського обговорення звіту з оцінки впливу на довкілля, включаючи інформацію про час і місце усіх запланованих громадських слухань

Тривалість громадського обговорення становить 25 робочих днів з моменту офіційного опублікування цього

(дата офіційного опублікування в Єдиному реєстрі з оцінки впливу на довкілля

(автоматично генерується програмними засобами ведення Реєстру, не зазначається суб'єктом господарювання) 20193293242

(реєстраційний номер справи про оцінку впливу на довкілля планованої діяльності)

оголошення (зазначається у назві оголошення) та надання громадськості доступу до звіту з оцінки впливу на довкілля та іншої додаткової інформації, визначеної суб'єктом господарювання, що передається для видачі висновку з оцінки впливу на довкілля.

Протягом усього строку громадського обговорення громадськість має право подавати будь-які зауваження або пропозиції, які, на її думку, стосуються планованої діяльності, без необхідності їх обґрунтування. Зауваження та пропозиції можуть подаватися в письмовій формі (у тому числі в електронному вигляді) та усно під час громадських слухань із внесенням до протоколу громадських слухань. Пропозиції, надані після встановленого строку, не розглядаються.

Громадські слухання відбудуться – 23.07.2019 об 11:00 год, за адресою: вул. Тараса Шевченка, 95, смт Парафіївка, Ічнянський район, Чернігівська область у приміщенні Парафіївської ОТГ.

6. Уповноважений центральний орган або уповноважений територіальний орган, що забезпечує доступ до звіту з оцінки впливу на довкілля та іншої доступної інформації щодо планованої діяльності

Департамент екології та природних ресурсів Чернігівської обласної державної адміністрації, 14000, м. Чернігів, пр. Миру, 14, (0462)677-914, Електронна пошта: deko_post@cg.gov.ua, контактна особа: Ганжа Валентина Юріївна.

7. Уповноважений центральний орган або уповноважений

територіальний орган, до якого надаються зауваження і пропозиції, та строки надання зауважень і пропозицій

Департамент екології та природних ресурсів Чернігівської обласної державної адміністрації, 14000, м. Чернігів, пр. Миру, 14, (0462)677-914, Електронна пошта: deko_post@cg.gov.ua, контактна особа: Ганжа Валентина Юріївна.

Зауваження і пропозиції приймаються протягом усього строку громадського обговорення, зазначеного в абзаці другого пункту 5 цього оголошення.

8. Наявна екологічна інформація щодо планованої діяльності

Звіт з оцінки впливу на довкілля планованої діяльності з додатками на 135 аркушах;

9. Місце (місця) розміщення звіту з оцінки впливу на довкілля та іншої додаткової інформації (відмінне від приміщення, зазначеного у пункті 6 цього оголошення), а також час, з якого громадськість може ознайомитися з ними

Ознайомлення з матеріалами можливо щоденно з 26.06.2019р. за адресою:

Чернігівська область, Ічнянський район, смт. Парафіївка, вул. Тараса Шевченка, 95, Парафіївська ОТГ.

Контактна особа: Карпенко Валентина Федорівна (04633) 3-01-63, 3-01-67;

Чернігівська область, Ічнянський район, с. Южне, вул. Тараса Шевченка, 43.

Контактна особа: Котенко Раїса Павлівна (04633) 3-01-96.



ПІД ОПІКОЮ ДЕПУТАТА

«У Прилуках нарешті з'явився великий футбол!»

— ці слова довелося чути не раз із початку цьогорічного літа. Говорять їх уболівальники, прихильники футболу та просто люди, небайдужі до спорту. Це — про прилуцьку футбольну команду «Олімпік». Віднедавна її взяв під опіку депутат Прилуцької міської ради, директор ПрАТ «Прилуцький м'ясокомбінат» Артем Рожко.

поява в місті перспективної футбольної команди стала справжнім святом!
— Я є представником фан-руху «Динамо» (Київ), але із задоволенням завжди ходжу на місцеві матчі, — ділиться прилучанин Антон Білим. — Дуже радий, що в нас з'явився «Олімпік», що є людина, яка підтримує команду. Дякую Артему Рожку від усіх уболівальників!

Мени, на гру з тамтешньою командою, аби наші футболісти бачили й відчували, як ми їх підтримуємо! Щоб вони почувалися впевненіше на чужому полі, та ще й у грі з однією з найсильніших команд чемпіонату.

Охочих поїхати виявилось чимало, переможців обирали шляхом розіграшу в Інтернеті. Минулої суботи два

команди Володимиру Рибальченку довелося аж із Яблунівки їхати в Прилуки, щоб відправитися до Мени. Дорога з рідного села до міського стадіону неблизька, та Володимир анітрохи не шкодує. Розповідає:

— Я проживаю в селі, тому не завжди можу бувати на матчах «Олімпіка». А в команді грають мої побратими атовці,



Під егідою Артема Миколайовича команда оновилася, до неї повернулися кращі гравці, які донедавна виступали за інші клуби. «Олімпіку» придбана нова форма, м'ячі, медикаменти, інші необхідні речі. Та головне — футболіс-

Зараз прилуцький «Олімпік» бореться за перемогу в чемпіонаті Чернігівської області з футболу (Перша ліга). Вже зіграно чотири матчі, є дві перемоги. Обидві футболісти виборили на своєму полі і підтримка уболівальни-

автобуси з прилуцькими уболівальниками відправилися до Мени. Прилучанин Віталій радіє, що зміг узяти і свого маленького племінника Андрія: хлопчик ходить на всі футбольні матчі «Олімпіка» на місцевому стадіоні а

хочеться повболівати, підтримати їх. Тому дуже хотів поїхати, і вдячний Артему Рожку за таку можливість.

Футбольний поєдинок прилучан зі СК «Мена» виявився складним і напруженим. «Олімпік» грав на рівних із чем-

(дата офіційного опублікування в Єдиному реєстрі з оцінки впливу на довкілля (автоматично генерується програмними засобами ведення Реєстру, не зазначається суб'єктом господарювання) 20193293242

(реєстраційний номер справи про оцінку впливу на довкілля планованої діяльності)

ОГОЛОШЕННЯ про початок громадського обговорення звіту з оцінки впливу на довкілля

Повідомляємо про початок громадського обговорення звіту з оцінки впливу на довкілля планованої діяльності, зазначеної в пункті 1 цього оголошення, з метою виявлення, збирання та врахування зауважень і пропозицій громадськості до планованої діяльності.

1. Планована діяльність.

Планована діяльність полягає в продовженні господарської діяльності з видобування корисних копалин – вуглеводнів (нафти, газу, розчиненого в нафті, супутніх компонентів: етану, пропану, бутанів) на Бережівському нафтовому родовищі на підставі спецдозволу на користування надрами №1703 від 22 грудня 1998 року з терміном дії до 22.12.18 року наявними свердловинами (строк дії продовжено до 22.12.2038 року – наказ від 27.12.2018 р. №525 Державної служби геології та надр України).

Згідно з варіантом розробки (базовий) експлуатація відкладів нафти продовжується наявним фондом видобувних свердловин, облаштованих двигунами з електричним приводом. Усі об'єкти розробляються шляхом нагнітання власної води (компенсація відборів по покладах планується на рівні 100%).

Бережівське родовище розташована

не на території Ічнянського, Бахмацького, Талалаївського районів Чернігівської області (Парафіївська ОТГ), на відстані 30 км на схід від м. Ічня.

Станом на 01.01.2019 р. на родовищі пробурено вісім свердловин, з яких шість (№№1, 2, 4, 5, 6, 30) ліквідовані з геологічних причин, в т.ч. і св. 30, яка бурилась як експлуатаційна, одна (№7) знаходиться в п'єзометричному фонді, ще одна (№3) очікує ліквідації. Державним балансом України обліковані видобувні запаси вуглеводнів в об'ємі 214 тис. т нафти. Станом на 01.01.2019 р. з покладів родовища вилучено 98,5 тис. т нафти, рідини 210,2 тис. т, 6,6 млн м³ розчиненого газу.

Нафта, що видобувається зі свердловин Бережівського родовища по системі трубопроводів поступає на 25 км Софіївського нафтопроводу. Після цього продукція Бережівського родовища разом із продукцією Софіївського родовища та продукцією св. №1П. Ярошівка поступає на ДНС Ярошівка, а потім разом із продукцією Ярошівського родовища на ДНС Талалаївка ТЦВНГ. Далі нафта подається на Гнідинцівський ГПЗ для підготовки (обезсолення, обезводнення тощо). Підготовлена нафта разом із нафтою, видобутою на інших родовищах НГВУ «Чернігівнафтогаз» та нафтою Роменської групи родовищ НГВУ «Охтирканафтогаз», відвантажується в систему трубопроводів ПАТ «Укртранснафта». Нафтовий газ Бережівського родовища разом із газом інших родовищ після оперативного обліку поступає через систему газопроводів на Гнідинцівський ГПЗ. Облік поданого газу проводиться на вузлах обліку.

У процесі провадження планованої діяльності використовуватиметься закрита система збору. В основу видобування, транспортування та підготовки продукції закладаються технології, які відповідають вимогам міжнародного стандарту ISO 14001-2005. Інженерна підготовка та захист території здійснюється існуючою на родовищі інфраструктурою.

2. Суб'єкт господарювання.

ПАТ «УКРНАФТА» код ЄДРПОУ 00135390 (Нафтогазовидобувне управління «Чернігівнафтогаз»); 04053, м. Київ,

Шевченківський р-н, пров. Несторівський, 3-5, тел. +380445061044.

Адреса реєстрації відокремленого підрозділу: вул. Вокзальна, буд.1, м. Прилуки, Чернігівська область, 17500, тел. (04637) 33-2-16, факс (046) 373-21-98, e-mail: Svitlana.Yevdokymova@Ukrnafta.com.

3. Уповноважений орган, який забезпечує проведення громадського обговорення.

Департамент екології та природних ресурсів Чернігівської обласної державної адміністрації: 14000, м. Чернігів, пр. Миру, 14, (0462)677-914, електронна пошта: deko_post@cg.gov.ua, контактна особа: Ганжа Валентина Юріївна.

4. Процедура прийняття рішення про провадження планованої діяльності та орган, який розглядатиме результати оцінки впливу на довкілля.

Згідно чинного законодавства України рішенням про провадження даної планованої діяльності буде продовження строку дії спеціального дозволу на користування надрами №1703 від 22 грудня 1998 року з метою видобування вуглеводнів (промислового розробку), що видається Державною службою геології та надр України.

5. Строки, тривалість та порядок громадського обговорення звіту з оцінки впливу на довкілля, включаючи інформацію про час і місце усіх запланованих громадських слухань.

Тривалість громадського обговорення становить 25 робочих днів із моменту офіційного опублікування цього оголошення (зазначається в назві оголошення) та надання громадськості доступу до звіту з оцінки впливу на довкілля й іншої додаткової інформації, визначеної суб'єктом господарювання, що передається для видачі висновку з оцінки впливу на довкілля.

Протягом усього строку громадського обговорення громадськість має право подавати будь-які зауваження або пропозиції, які, на її думку, стосуються планованої діяльності, без необхідності їх обґрунтування. Зауваження та пропозиції можуть подаватися в письмовій формі (у тому числі в електронному вигляді) та усно під час громадських слухань із внесенням до протоколу громадських слухань. Пропозиції, надані після встановленого строку, не розглядаються.

тел. +380445061044.

Адреса реєстрації відокремленого підрозділу: вул. Вокзальна, буд.1, м. Прилуки, Чернігівська область, 17500, тел. (04637) 33-2-16, факс (046) 373-21-98, e-mail: Svitlana.Yevdokymova@Ukrnafta.com.

3. Уповноважений орган, який забезпечує проведення громадського обговорення.

Департамент екології та природних ресурсів Чернігівської обласної державної адміністрації, 14000, м. Чернігів, пр. Миру, 14, (0462)677-914, електронна пошта: deko_post@cg.gov.ua, контактна особа: Ганжа Валентина Юріївна.

4. Процедура прийняття рішення про провадження планованої діяльності та орган, який розглядатиме результати оцінки впливу на довкілля.

Згідно чинного законодавства України рішенням про провадження даної планованої діяльності буде продовження строку дії спеціального дозволу на користування надрами №1858 від 26

Громадські слухання відбудуться – 23.07.2019 року об 11:00, за адресою: вул. Тараса Шевченка, 95, смт Парафіївка, Ічнянський район, Чернігівська область, у приміщенні Парафіївської ОТГ.

6. Уповноважений центральний орган або уповноважений територіальний орган, що забезпечує доступ до звіту з оцінки впливу на довкілля та іншої доступної інформації щодо планованої діяльності.

Департамент екології та природних ресурсів Чернігівської обласної державної адміністрації: 14000, м. Чернігів, пр. Миру, 14, (0462)677-914, електронна пошта: deko_post@cg.gov.ua, контактна особа: Ганжа Валентина Юріївна.

7. Уповноважений центральний орган або уповноважений територіальний орган, до якого надаються зауваження й пропозиції, та строки надання зауважень і пропозицій.

Департамент екології та природних ресурсів Чернігівської обласної державної адміністрації: 14000, м. Чернігів, пр. Миру, 14, (0462)677-914, електронна пошта: deko_post@cg.gov.ua, контактна особа: Ганжа Валентина Юріївна.

Зауваження та пропозиції приймаються протягом усього строку громадського обговорення, зазначеного в абзаці другому пункту 5 цього оголошення.

8. Наявна екологічна інформація щодо планованої діяльності.

Звіт із оцінки впливу на довкілля планованої діяльності розміщений на 135 аркушах.

9. Місце (місця) розміщення звіту з оцінки впливу на довкілля та іншої додаткової інформації (відмінне від приміщення, зазначеного в пункті 6 цього оголошення), а також час, з якого громадськість може ознайомитися з ними.

Ознайомлення з матеріалами можливо щоденно з 26.06.2019 р. за адресами:

- Чернігівська область, Ічнянський район, смт. Парафіївка, вул. Тараса Шевченка, 95, Парафіївська ОТГ.

Контактна особа: Карпенко Валентина Федорівна (04633) 3-01-63, 3-01-67;

- Чернігівська область, Ічнянський район, с. Южне, вул. Тараса Шевченка, 43.

Контактна особа: Котенко Раїса Павлівна (04633) 3-01-96.

встановленого строку, не розглядаються.

Громадські слухання відбудуться – 23.07.2019 року о 13:00, за адресою:

- вул. Шкільна, буд. 3а, с. Тростянець, Ічнянський район, Чернігівська обл., приміщення Тростянецької сільської ради.

6. Уповноважений центральний орган або уповноважений територіальний орган, що забезпечує доступ до звіту з оцінки впливу на довкілля та іншої доступної інформації щодо планованої діяльності.

Департамент екології та природних ресурсів Чернігівської обласної державної адміністрації, 14000, м. Чернігів, пр. Миру, 14, (0462)677-914, електронна пошта: deko_post@cg.gov.ua, контактна особа: Ганжа Валентина Юріївна.

7. Уповноважений центральний орган або уповноважений територіальний орган, до якого надаються зауваження й пропозиції, та строки надання зауважень і пропозицій.

Департамент екології та природних ресурсів

(дата офіційного опублікування в Єдиному реєстрі з оцінки впливу на довкілля (автоматично генерується програмними засобами ведення

Реєстру, не зазначається суб'єктом господарювання) 20193223171

(реєстраційний номер справи про оцінку впливу на довкілля планованої діяльності)

ОГОЛОШЕННЯ про початок громадського обговорення звіту з оцінки впливу на довкілля

Повідомляємо про початок громадського обговорення звіту з оцінки впливу на довкілля пла-

Найбільшими населеними пунктами в районі родовища є районні центри Ічня, Талалаївка та Прилуки, а також села Тростянець, Бережівка, Іваниця.

Станом на 01.01.2019 р. загальний фонд свердловин на родовищі складає 1 свердловину, а саме №2. Державним балансом України обліковані видобувні запаси вуглеводнів в об'ємі 69 тис. т нафти. Станом на 01.01.2019 р. з покладів родовища вилучено 65,974 тис. т нафти, рідини 231,520 тис. т, 3,824 млн м³ розчиненого газу. Нафта, що видобувається зі свердловин родовища по системі трубопроводів поступає на ГЗУ Ярошівка, де здійснюється індивідуальний замір продукції Тростянецького родовища разом із продукцією Ярошівського родовища поступає на ДНС Ярошівка, а потім на ДНС Талалаївка ТЦВНГ. Далі нафта подається на Гнідинцівський ГПЗ для підготовки (обезсолення, обезвод-

Акт

від 26 червня 2019 року

с. Южне

Ми, представники НГВУ «Чернігівнафтогаз» ПАТ «Укрнафта»
Філозоп І.М. - старший інженер з екологічної та радіаційної безпеки СЕ та
РБ (Схід); Паляниця О.В. - інженер з екологічної та радіаційної безпеки СЕ
та РБ (Схід) та представник Южненської сільської ради

староста с. Южне Бородій О.М

(посада, прізвище, ім'я, по батькові)

склали цей акт про те, що нами на офіційній дошці оголошень Южненської сільської ради розміщено оголошення про початок громадського обговорення Звіту з оцінки впливу на довкілля планової діяльності з видобування корисних копалин НГВУ «Чернігівнафтогаз» ПАТ «Укрнафта» на Бережівському родовищі та передали Звіт з оцінки впливу на довкілля по Бережівському родовищу представнику сільської ради.



Філозоп І.М.

Паляниця О.В.

Бородій О.М.



Фотофіксація розміщення оголошення про початок громадського обговорення звіту з ОВД Бережівського родовища (Южненська с/р)



Акт

від 26 червня 2019 року

смт. Парафіївка

Ми, представники НГВУ «Чернігівнафтогаз» ПАТ «Укрнафта»
Філозоп І.М. – старший інженер з екологічної та радіаційної безпеки СЕ та
РБ (Схід); Паляниця О.В. - інженер з екологічної та радіаційної безпеки СЕ
та РБ (Схід) та представник Парафіївської селищної ради

голова Парафіївської с/м/р Карпенко ВФ
(посада, прізвище, ім'я, по батькові)

склали цей акт про те, що нами на офіційній дошці оголошень Парафіївської
селищної ради розміщено оголошення про початок громадського
обговорення Звіту з оцінки впливу на довкілля планової діяльності з
видобування корисних копалин НГВУ «Чернігівнафтогаз» ПАТ «Укрнафта»
на Бережівському родовищі та передали Звіт з оцінки впливу на довкілля по
Бережівському родовищу представнику селищної ради.

Філозоп І.М.

Паляниця О.В.

Карпенко ВФ

[Handwritten signature]

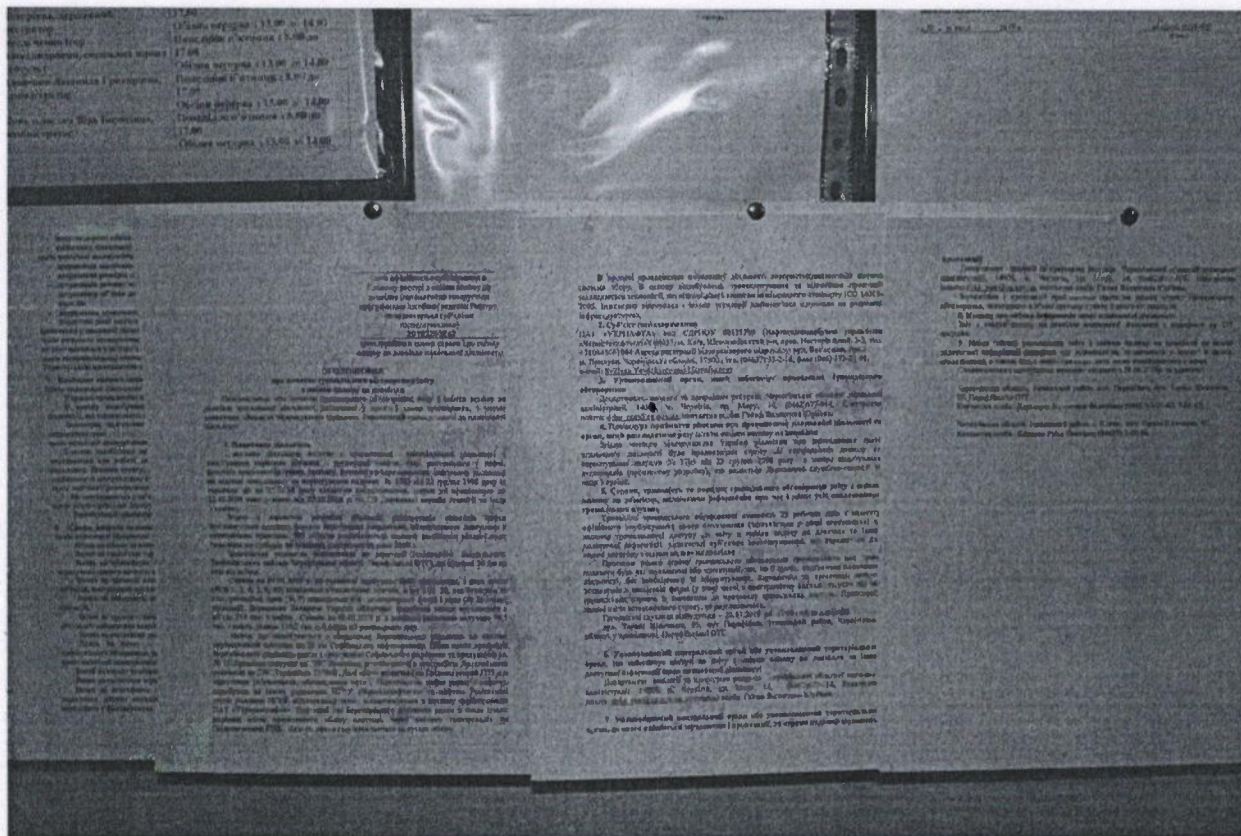

[Handwritten signature]


[Handwritten signature]

М.П.



Фотофіксація розміщення оголошення про початок громадського обговорення звіту з ОВД Бережівського родовища (Парафіївська ОТГ)





UKRNAFTA
УКРНАФТА

Публічне акціонерне товариство
«Укрнафта»
НГВУ «Чернігівнафтогаз»
вул. Вокзальна, 1
м. Прилуки, 17500, Україна
тел. +3804637 6 45 03
факс +3804637 3 21 98

www.ukrnafta.com

Public joint stock company
"Ukrnafta"
Chernihiv OGPD
Vokzalna Str., 1
Pryluky, 17500, Ukraine
tel. +3804637 6 45 03
fax +3804637 3 21 98

www.ukrnafta.com

30.08.2019р № 01/01/11/06/03/03/02-02/1/ 713
На № _____ від _____

Директору Департаменту
екології і природних ресурсів
Сахневич К.В.
проспект Миру, 14 м.Чернігів
14000

*Про додаткову інформацію
по Бережівському родовищу*

Виконуючи положення п.7 Постанови № 1026 від 13.12.2017 року „Про затвердження Порядку передачі документації для надання висновку з оцінки впливу на довкілля та фінансування оцінки впливу на довкілля та Порядку ведення Єдиного реєстру з оцінки впливу на довкілля” для отримання висновку з оцінки впливу на довкілля по Бережівському родовищу (дата офіційного оприлюднення повідомлення про планову діяльність в Єдиному реєстрі від 01.04.2019р., реєстраційний номер справи про оцінку впливу на довкілля планованої діяльності № 20193293242), надаємо додаткову інформацію, про те що виробнича діяльність по Бережівському родовищу буде проводитись за межами природно-заповідного фонду, а саме: гідрологічного заказника місцевого значення «Южний» та дендрологічного парку загальнодержавного значення «Тростянець», а також вплив від планованої діяльності на природно-заповідний фонд буде відсутній.

Операційний менеджер управління

Цюпка В.І.

Паляниця О.В.

(04637)3-32-16

Департамент екології та природних
ресурсів
Чернігівської обласної державної адміністрації
код 38700588
30 08 2019 р.
№ 06-07/3196

АКТ

про неявку представників громадськості під час проведення громадських слухань у процесі оцінки впливу на довкілля

23 липня 2019 року

Чернігівська обл., Житомирський р-н
(місце проведення)

смт Стародорівка,
вул. Т.Шевченка, 95

На виконання вимог ст. 7 Закону України «Про оцінку впливу на довкілля» з метою виявлення, збирання та врахування зауважень і пропозицій громадськості до планованої діяльності, 23 липня 2019 року о 14:00 у приміщенні

Стародорівської ОТГ
(місце проведення)

мали відбутись громадські слухання у процесі оцінки впливу на довкілля щодо планованої діяльності ПАТ „Укрнафта“ НГВУ „Чернігівнафтогаз“
(назва суб'єкта господарювання)

(реєстраційний номер справи 20193293d42) щодо вищудування
корисних копалин - вуглеводнів (нафти, газу, розчиненого у
(планована діяльність)
нафті, сульфідних компонентів: етану, пропану, бутанів)
на Березівському нафтовому родовищі

На зазначені слухання представники громадськості не з'явились.

У зв'язку із тим, що на громадських слуханнях присутні їх організатор (представники Департаменту екології та природних ресурсів Чернігівської обласної державної адміністрації) та суб'єкт господарювання (представник сі ічпс. СЕ та РБ НГВУ „Укр“ Філіалом Т.М.), а також з урахуванням пункту 23 Порядку проведення громадських слухань у процесі оцінки впливу на довкілля затвердженого постановою Кабінету Міністрів України від 13 грудня 2017 року № 989, зазначені слухання вважаються такими, що відбулися.

Головуючий

Начальник відділу оцінки впливу на довкілля Департаменту екології та природних ресурсів Чернігівської облдержадміністрації



С. Кузнецов

Представник суб'єкта господарювання

сі ічпс. СЕ та РБ
НГВУ „Укр“

